

- section1
- section2
- section3
- section4
- section5
- section6
- section7

## Yachthafen Ortmühle

Die Marina Ortmühle ist ein kleiner und gemütlicher Hafen, direkt vor der Einfahrt des Yachthafens Heiligenhafen. Gegenüber liegt das malerische Naturschutzgebiet Graswarder.

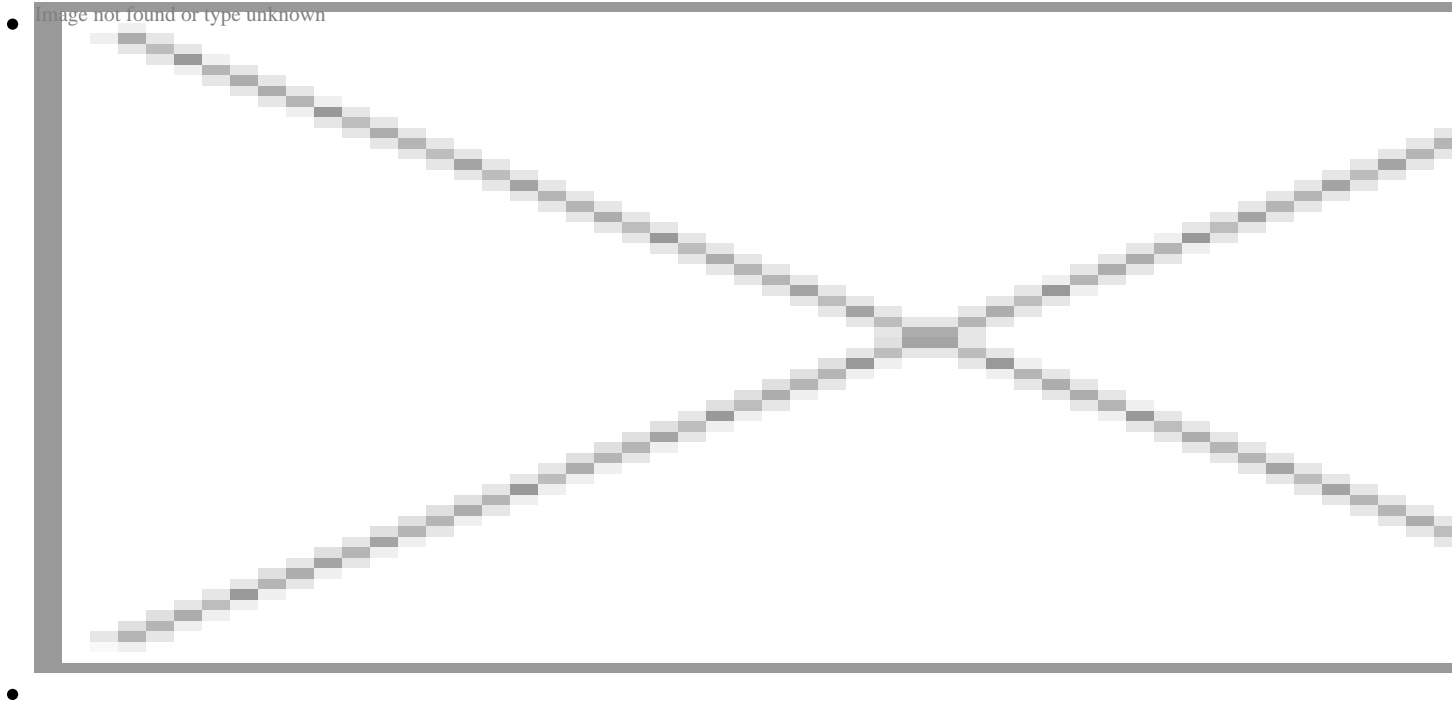




Image not found or type unknown



• Image not found or type unknown



## Infos

### Yachthafen Ortmühle

Die kleine Marina Ortmühle gehört zur Yachtwerft Heiligenhafen. Ortmühle ist ein östlicher Ortsteil von Heiligenhafen, gegenüber der Halbinsel Graswarder an der Einfahrt zum Stadthafen. Es gibt ca. 100 Liegeplätze, mit Strom- und Wasseranschluss. Die modernisierte Sanitäreanlage liegt neben den Liegeplätzen. Der Ortskern von Heiligenhafen ist in 15 - 20 Fußminuten erreichbar.

## Infrastruktur

## **Einkaufen in Heiligenhafen**

Eine Vielzahl von Einkaufsmöglichkeiten befinden sich in der Heiligenhafener Innenstadt sowie am Stadtrand (diverse Supermärkte).

## **Geldautomat**

Geldautomaten befinden sich in der Heiligenhafener Innenstadt, ca. 15-20 Minuten Fußmarsch vom Hafen entfernt.

## **Reisegeld**

Da Sie wahrscheinlich auch nach Dänemark (kein EURO-Land) segeln werden, sollten Sie möglichst einige dänische Kronen an Bord haben für die ersten Ausgaben (Hafengeld etc.)

Es werden zwar überall problemlos Euro angenommen, aber der Wechselkurs ist stets etwas schlechter.

In Dänemark können Sie dann problemlos am Automaten (EC-Karte) Bargeld ziehen.

## **Yacht-Tankstelle Heiligenhafen**

Im Stadthafen ist eine Yachttankstelle

Öffnungszeiten:

Mittwoch: 8 Uhr -16 Uhr,

Donnerstag: 14-20Uhr,

Freitag:8 Uhr - 20 Uhr,

Samstag:8 Uhr - 14 Uhr

Sonntag: 14 - 20 Uhr

(Angaben ohne Gewähr: Bitte informieren Sie sich vor Ort!)

## **Restaurants in Heiligenhafen**

Heiligenhafen verfügt über eine Vielzahl von Restaurants. Von frischem Fisch bis zur Pizza finden Sie fast alles, was Leib und Seele zusammenhält.

Frischer Fisch erwartet Sie auch in der "Fischhalle" der Fischereigenossenschaft, dort gibt es fangfrischen Ostseefisch und ein Fischbistro mit sehr leckeren Fischgerichten.

## **Freizeit in Heiligenhafen**

Die Umgebung von Heiligenhafen lädt zu ausgedehnten Wanderungen (zu Fuß oder mit dem Fahrrad) ein.

Am Stadthafen Heiligenhafen finden Sie feinen Sandstrand und einen tollen Blick auf das gegenüber liegende Fehmarn.

### **Ein Highlight:**

Die einmalige Heiligenhafener Seebrücke, ein tolles Bauwerk und einen Ausflug wert.

## **Zoll**

Sie benötigen bei der Ausreise auf dem Seeweg nach Dänemark keine Grenzerlaubnis mehr. Sie müssen lediglich Ihren Personalausweis mit sich führen.

## **Anreise**

### **Anfahrt mit Pkw**

Die A1 von Hamburg über Lübeck führt fast bis nach Heiligenhafen. Immer der Richtung Puttgarden auf Fehmarn folgen. Dann die erste Abfahrt nehmen Richtung Heiligenhafen-Zentrum und den Hinweisschildern "Ortmühle" Yachtwerft Heiligenhafen folgen.

### **Anfahrt mit Bahn**

Heiligenhafen hat leider keinen eigenen Bahnhof. Ganz in der Nähe liegt der Bahnhof Oldenburg/ Holstein, von dort kann man mit dem Taxi nach Heiligenhafen fahren.


### **Parkmöglichkeiten**

Zum Be- und Entladen können Sie mit dem Pkw in unmittelbarer Nähe der Stege halten. Parkplätze befinden sich auf dem Werftgelände an der Marina.

## **Törnvorschlage**

Revierinformation [1]

## **Tornplaner Yachtcharter Ostsee [2]**



[2]

Der PCO-Tornplaner hilft Ihnen bei der Routenplanung in der Ostsee. Per Klick konnen Sie den Segeltorn zusammenstellen und diverse Alternativen prufen.

Revierinformation [1]


## **Tornvorschlag Danische Sudsee [3]**

[3]

Image not found or type unknown

Die "Dänische Südsee" ist das wohl bekannteste Segelrevier in der Ostsee - viele kleine und große Inseln  
Revierinformation [1]

## Törnvorschlagn Insel Mön [4]



[4]

Insel Mön wird Sie nicht ohne Grund an die Insel Rügen erinnern: Die markanten Kreidefelsen sehen Sie bereits meilenweit im Voraus!

Revierinformation [1]

## Törnvorschlagn Rund Seeland [5]

Image not found or type unknown

Segeln Sie innerhalb von 2 Wochen um die größte Insel der Ostsee Seeland und entdecken Sie die bevölkerungsreichste Insel Dänemarks.

## Kontakt

### **PCO - Privat Charter Ostsee GmbH**

Teplitzer Allee 16-18

24146 Kiel

Telefon: 0431-7197970

Fax: 0431-7197973

E-Mail [info@pc-ostsee.de](mailto:info@pc-ostsee.de)

Geschäftsführer:

Uwe Heidebrunn und Rolf Brezinsky

AmtsG Kiel: HRB 5614

UST. ID-Nr.: DE214698425

Yachtcharter Ostsee

## Info

- Über uns
- Events
- Kontakt
- Anfrage Ostsee
- Datenschutz
- AGB
- Impressum

---

**Source URL:** <https://www.pc-ostsee.de/de/node/34492>

### **Links**

[1] <https://www.pc-ostsee.de/de/taxonomy/term/93586>

[2] <https://www.pc-ostsee.de/de/toernplaner-yachtcharter-ostsee>

[3] <https://www.pc-ostsee.de/de/toernvorschlag-daenische-suedsee>

[4] <https://www.pc-ostsee.de/de/toernvorschlag-insel-moen>

[5] <https://www.pc-ostsee.de/de/toernvorschlag-rund-seeland>