

- section1
- section2
- section3
- section4
- section5
- section6
- section7

Marina Travemünde

Die Marina Travemünde - Passathafen liegt am Ausgang der Travemünder Bucht auf der Halbinsel Priwall, ein idealer Ausgangspunkt für Segeltörns in Richtung Fehmarn oder entlang der Küste nach Rostock/Rügen.

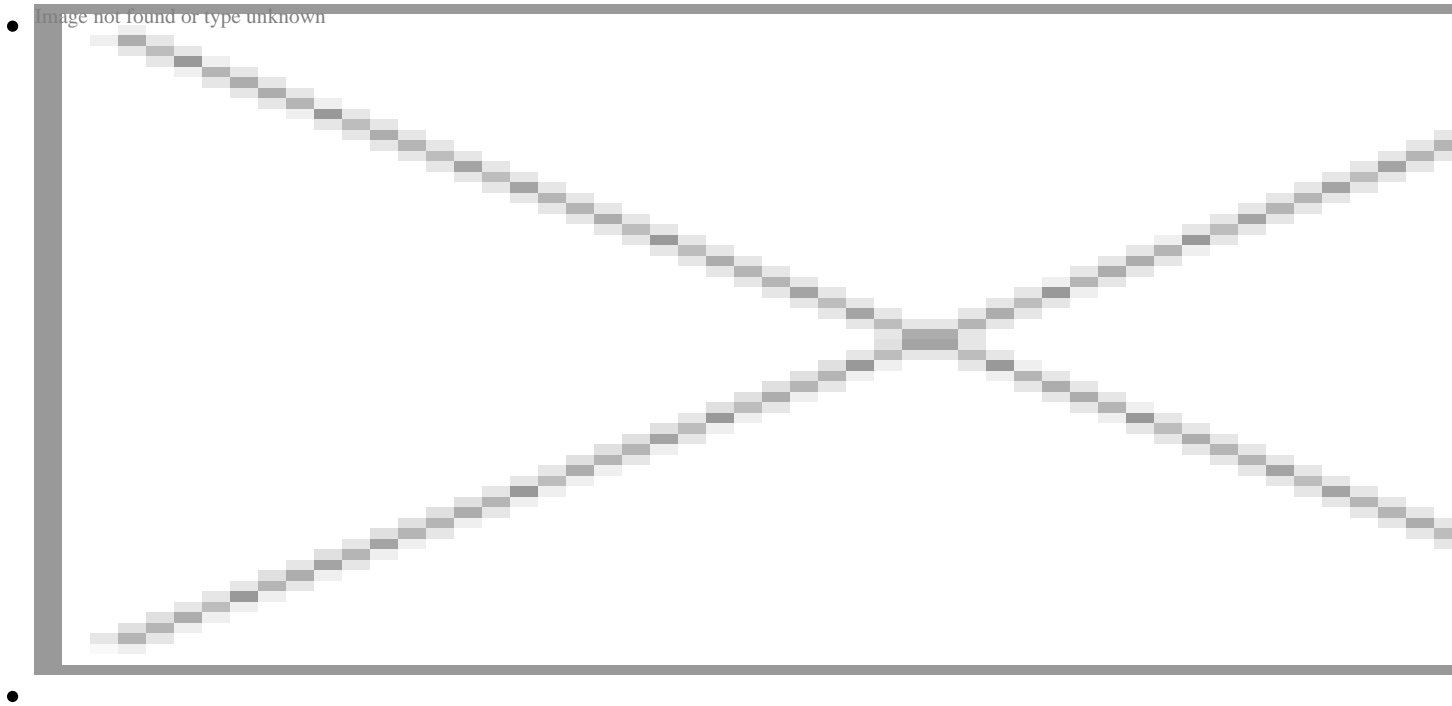




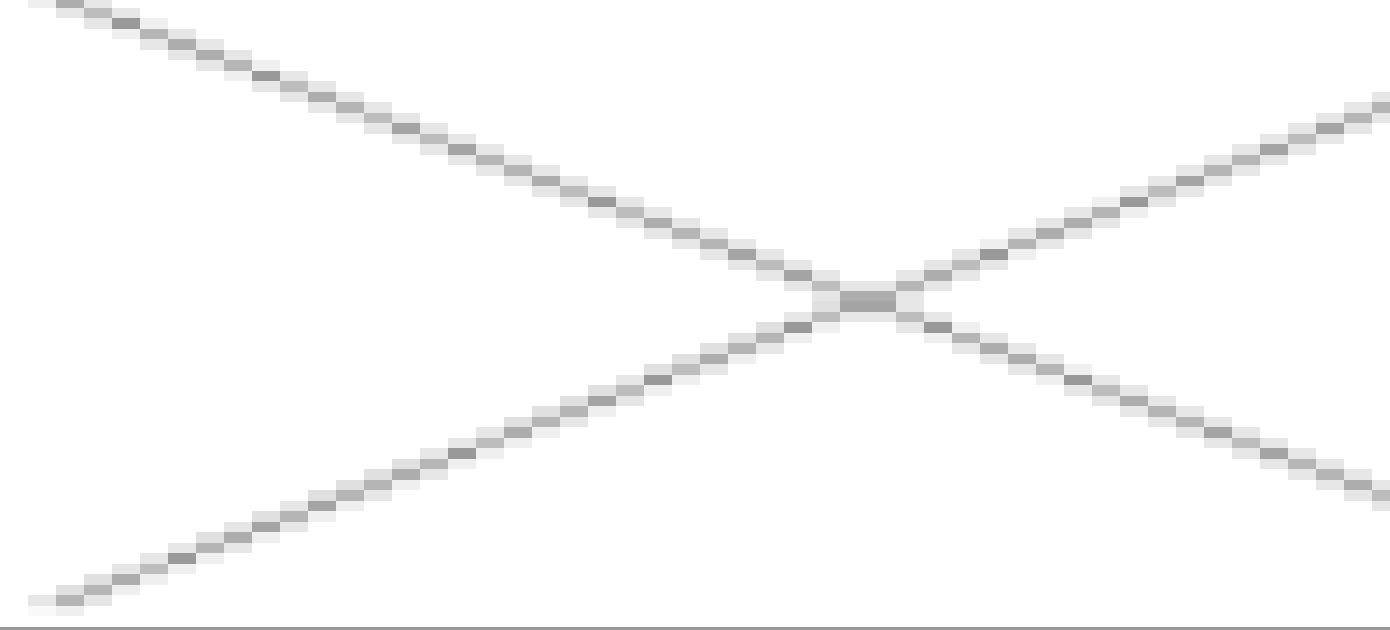
Image not found or type unknown

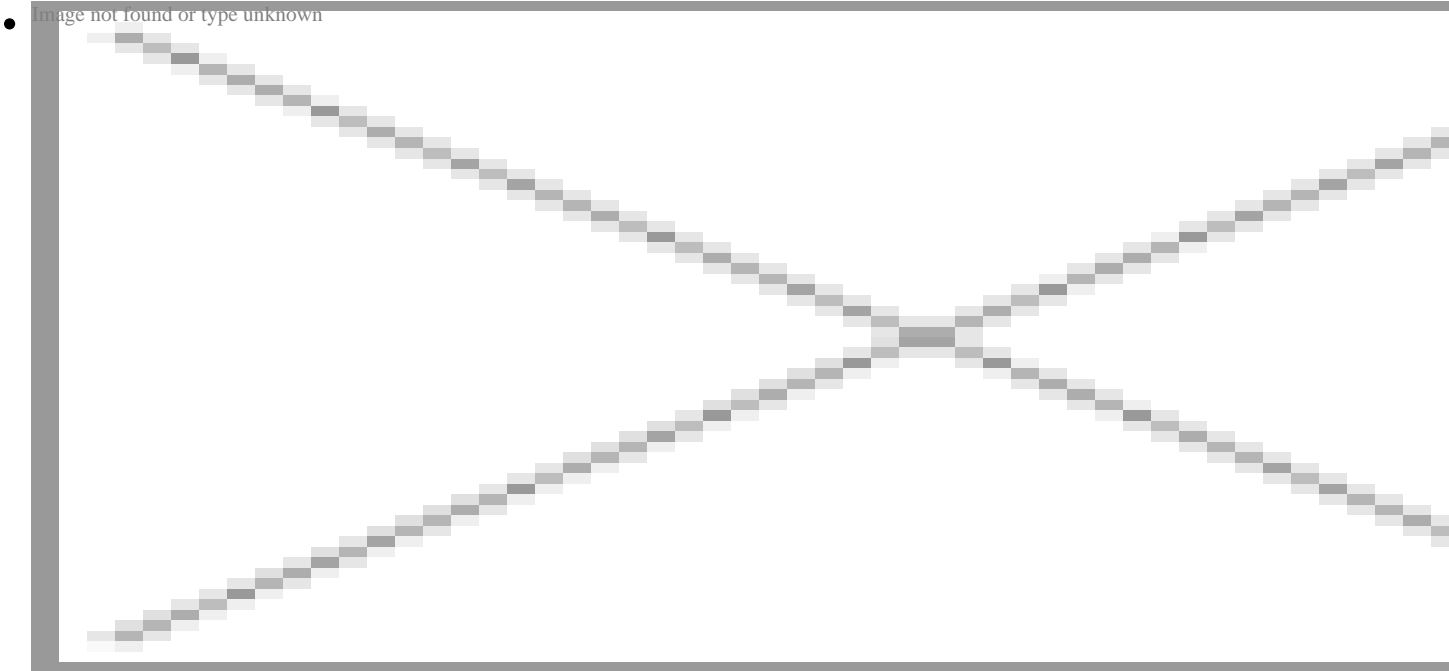


• Image not found or type unknown



• Image not found or type unknown





Infos

Yachthafen Travemünde

Der Travemünder Passathafen ist eine geschützte Marina deren Ansteuerung durch die gut betonnte und auch befeuerte Mündung der Trave zu jeder Tageszeit problemlos möglich ist. Von relativ großer Entfernung ist von See kommend das 118 m hohe Maritim Hotel zu sehen. Vom Hafen aus haben Sie einen bemerkenswert tollen Ausblick auf die Skyline von Travemünde.

Haben Sie den Passathafen einmal verlassen, befinden Sie sich in der Lübecker Bucht, die vor allem bei Winden aus Nord bis Nordost echtes Hochseesegeln in der Ostsee ermöglicht. Von Travemünde aus segeln Sie entweder in Richtung Fehmarn oder entlang der malerischen mecklenburgischen Küste in Richtung Osten.

Den genauen Liegeplatz am Steg G erfragen Sie bitte bei Ihrem Bootsmann.

Anreise

Pkw

Von der A1 aus Richtung Hamburg A1 Hamburg-Puttgarden. Am Schwartauer Dreieck in Richtung Lübeck, Ortsteil Travemünde fahren.

Danach zum Travemünder Passathafen an die Trave rausfahren. Die Trave ist ein 124 km langer Fluss in Schleswig Holstein der über Lübeck in die Ostsee mündet.

Bus

Lübeck ZOB (direkt am Hauptbahnhof), danach mit dem Bus nach Travemünde-Passathafen (ca.15 km).

Taxi

Ab Hauptbahnhof Lübeck zum Passathafen in Travemünde (ca. 20 Minuten)

Adresse Passathafen: Am Priwallhafen 10, 23570 Lübeck

Koordinaten: 53° 57,5'N 10° 52,8'E

Infrastruktur

Der Passathafen verfügt über 470 Liegeplätze mit Strom- und Wasseranschluss, davon überwiegend an Schwimmstegen für Yachten mit einer Länge von 6-16 m. Die maximale Wassertiefe im Hafenbecken beträgt 6 m. Es befinden sich auf dem Hafengelände neben dem Hafenmeisterbüro ein modernes Sanitärgebäude mit WC, Duschen, Waschmaschinen und Trockner sowie für die Yachten eine Fäkalienabsaugstation.


In der Nähe gibt es weiterhin auch eine Segelmacherei, einen Yachtservice und eine Yacht-Tankstation.

Zum Be- und Entladen der Segelyacht können Sie kurzzeitig an der Steganlage mit dem Pkw parken. Für die Dauer der Charter steht der Parkplatz am Passathafen zur Verfügung.

Törnvorschlage

Revierinformation [1]

Tornplaner Yachtcharter Ostsee [2]



[2]

Der PCO-Tornplaner hilft Ihnen bei der Routenplanung in der Ostsee. Per Klick konnen Sie den Segeltorn zusammenstellen und diverse Alternativen prufen.

Revierinformation [1]

Tornvorschlag Kopenhagen [3]

Kopenhagen


[3]

Image not found or type unknown

Wenn das kein Ziel ist: Kopenhagen ist eine der lebendigsten Metropolen Nordeuropas. Hier ist immer was los und die Stadt ist wunderschön!

Revierinformation [1]

Törnvorschlag Insel Mön [4]



[4]

Insel Mön wird Sie nicht ohne Grund an die Insel Rügen erinnern: Die markanten Kreidefelsen sehen Sie bereits meilenweit im Voraus!

Revierinformation [1]

Törnvorschlag Lübecker Bucht [5]

[5]

Image not found or type unknown

Für einen Start des Segeltörns aus der Lübecker Bucht haben wir eine kleine Törn-Idee zusammengestellt.

Kontakt

PCO - Privat Charter Ostsee GmbH

Teplitzer Allee 16-18

24146 Kiel

Telefon: 0431-7197970

Fax: 0431-7197973

E-Mail info@pc-ostsee.de

Geschäftsführer:

Uwe Heidebrunn und Rolf Brezinsky

AmtsG Kiel: HRB 5614

UST. ID-Nr.: DE214698425

Yachtcharter Ostsee

Info

- Über uns
- Events
- Kontakt
- Anfrage Ostsee
- Datenschutz
- AGB
- Impressum

Source URL: <https://www.pc-ostsee.de/de/node/15686>

Links

[1] <https://www.pc-ostsee.de/de/taxonomy/term/93586>

[2] <https://www.pc-ostsee.de/de/toernplaner-yachtcharter-ostsee>

[3] <https://www.pc-ostsee.de/de/toernvorschlagn-kopenhagen>

[4] <https://www.pc-ostsee.de/de/toernvorschlag-insel-moen>

[5] <https://www.pc-ostsee.de/de/toernvorschlag-luebecker-bucht>